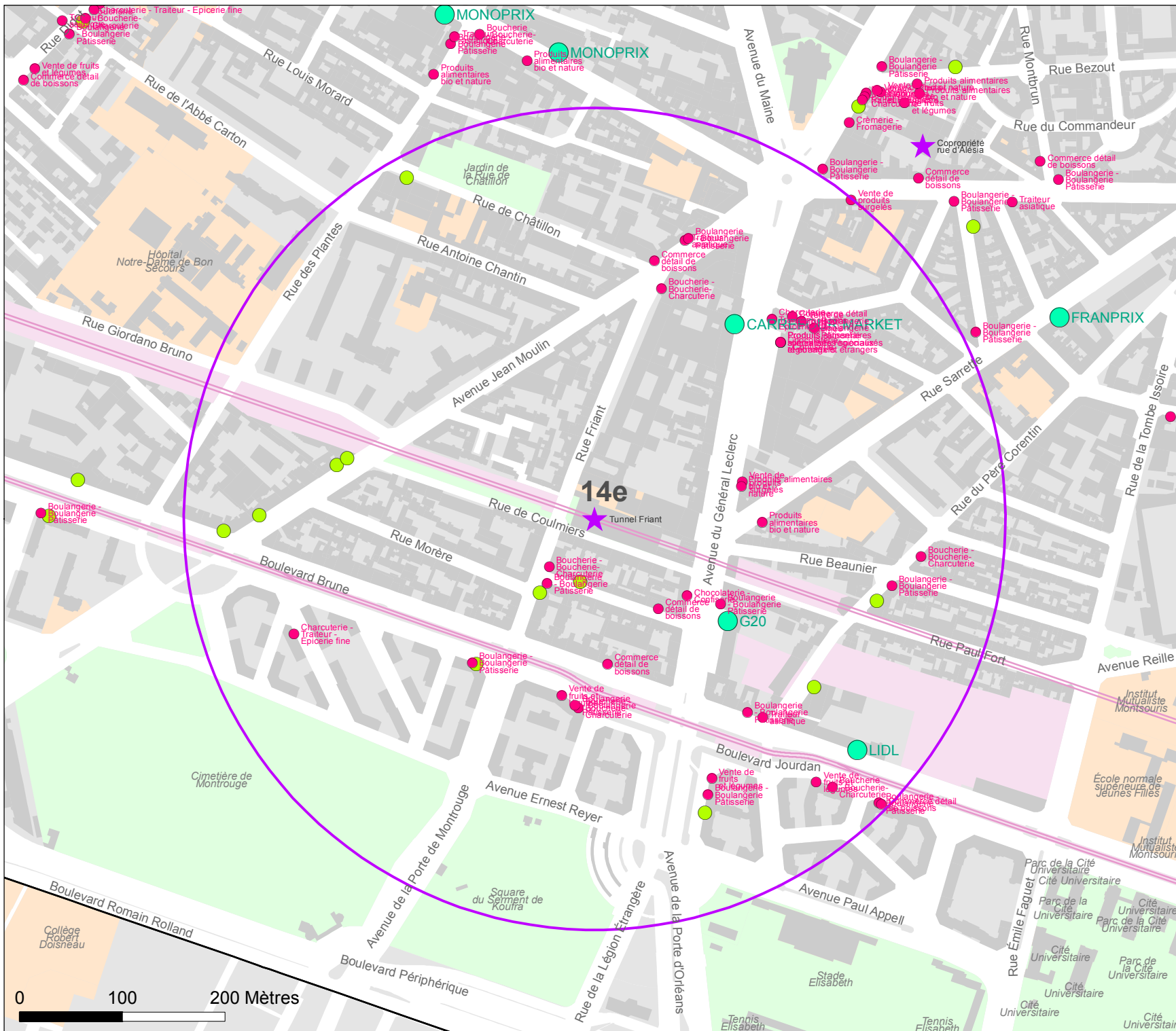


# LES COMMERCES DE BOUCHE

## 2014

Tunnel Friant



- supermarché
- supérette
- commerce alimentaire de détail

- espace vert  
cimetière
- infrastructure de transport
- équipement
- bâti

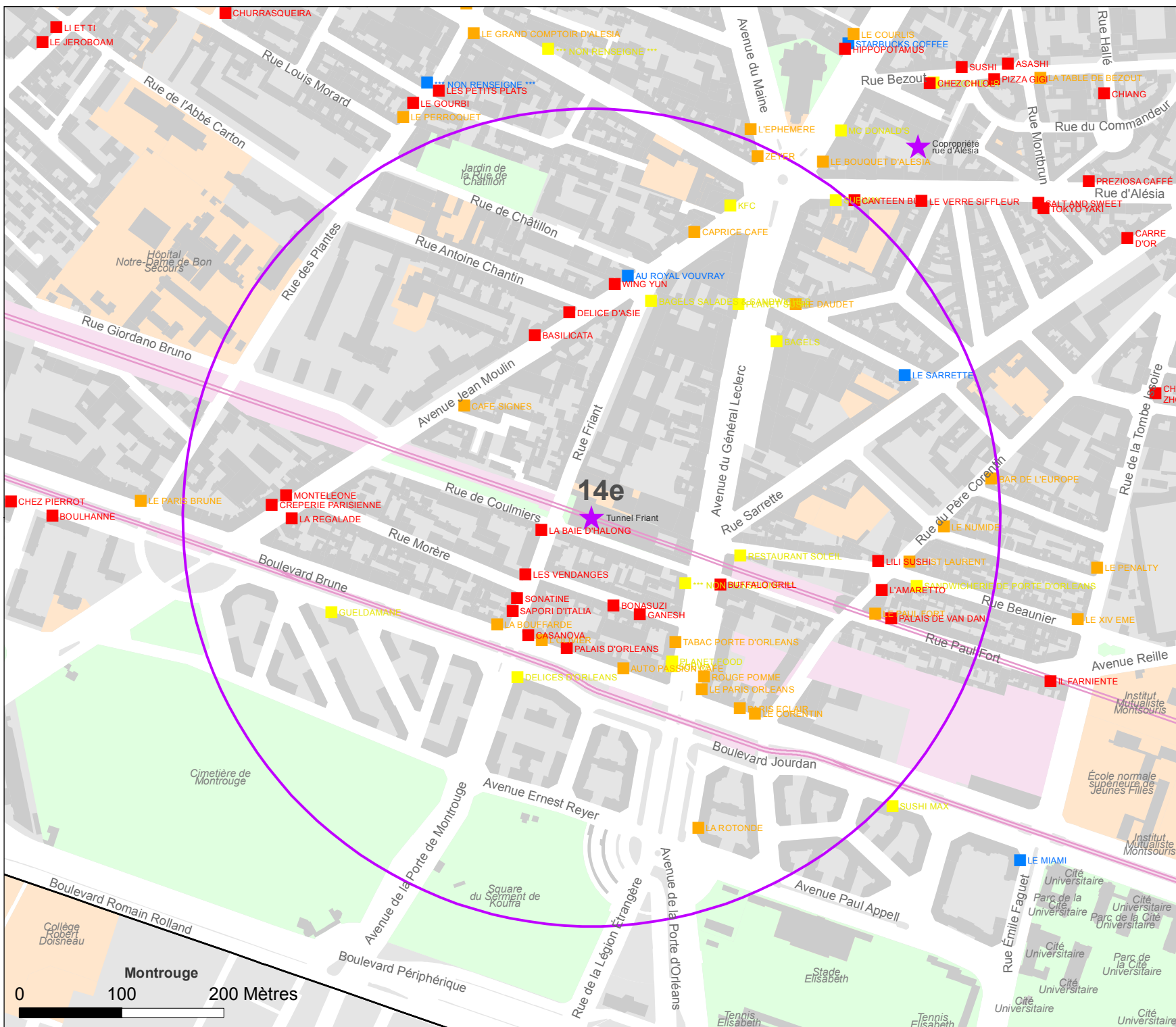
★ distance de 400m

0 100 200 Mètres

Source: BDCOM - 2014

# LES CAFES ET RESTAURANTS 2014

Tunnel Friant

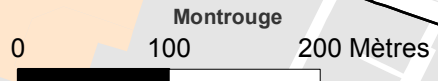


- restaurant traditionnel
- brasserie
- restauration rapide
- salon de thé, bar,
- café (avec ou sans tabac)

- espace vert
- cimetière
- infrastructure de transport
- équipement
- bâti

○ distance de 400m

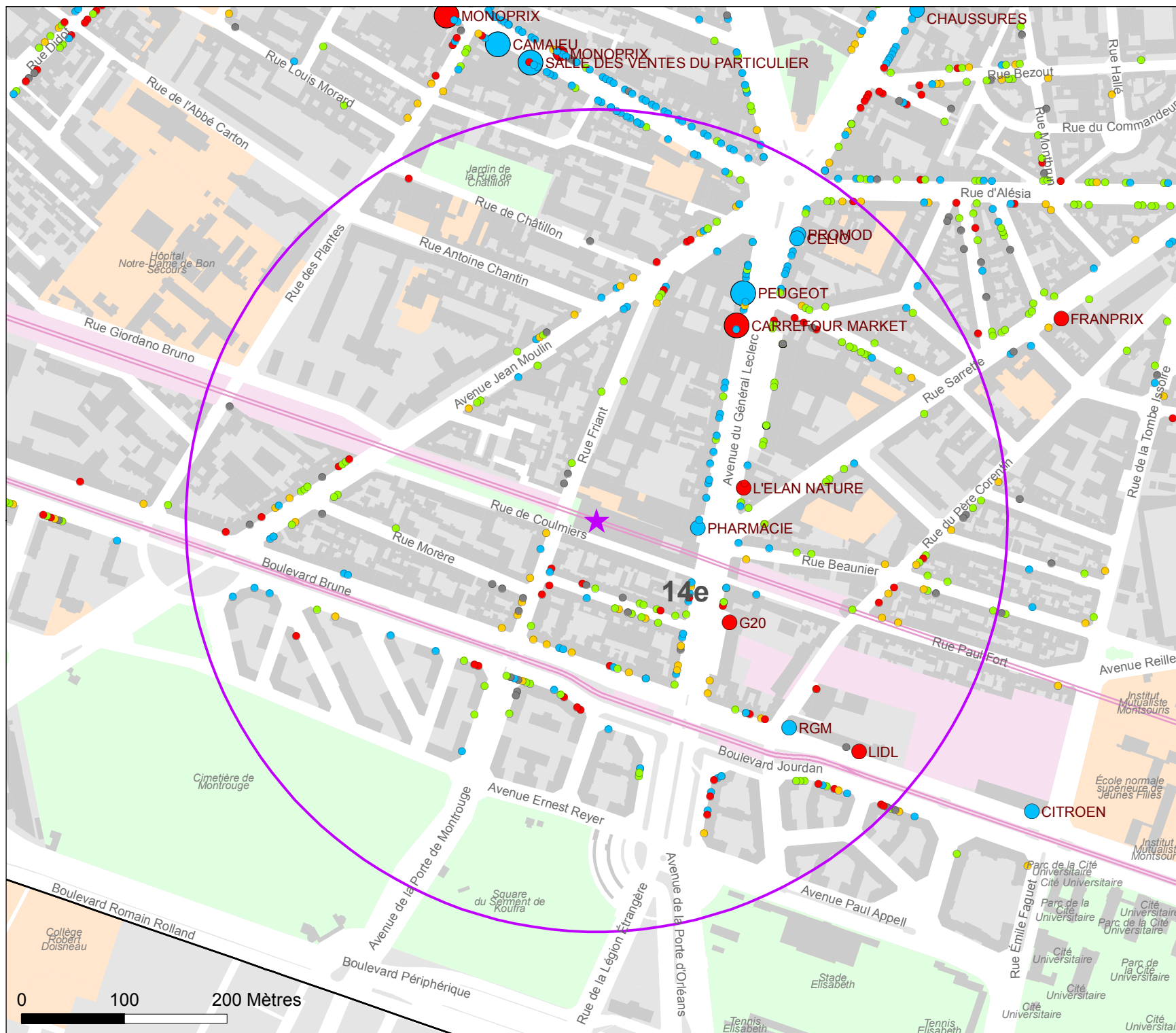
Source: BDCOM - 2014



# EQUIPEMENT COMMERCIAL

2014

Tunnel Friant



## Type de commerce

- alimentaire
- non alimentaire
- café, restaurant
- service, agence
- vacant, en travaux

## Surface du commerce *(pour les commerces alimentaires et non-alimentaires uniquement)*

- plus de 1.000 m<sup>2</sup>
- de 300 à 1.000 m<sup>2</sup>
- moins de 300 m<sup>2</sup>

- espace vert
- cimetière
- infrastructure de transport
- équipement
- bâti

- ★ distance de 400m

Source: BDCOM - 2014



# LES BUREAUX DE PLUS DE 1.000 m<sup>2</sup> 2015

Tunnel Friant

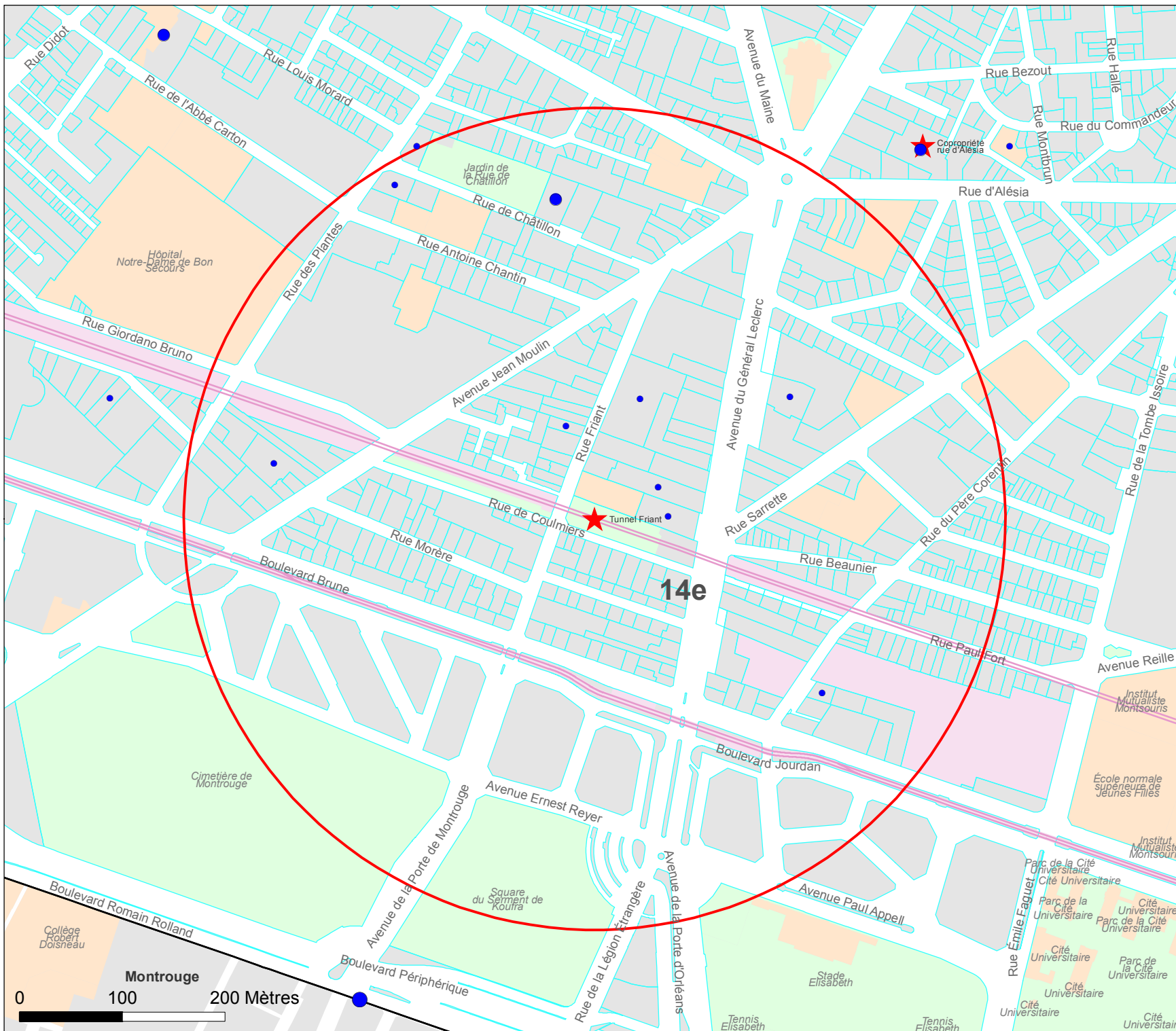
Surface de bureaux

- plus de 50.000 m<sup>2</sup>
- de 10.000 à 50.000 m<sup>2</sup>
- de 5.000 à 10.000 m<sup>2</sup>
- de 1.000 à 5.000 m<sup>2</sup>

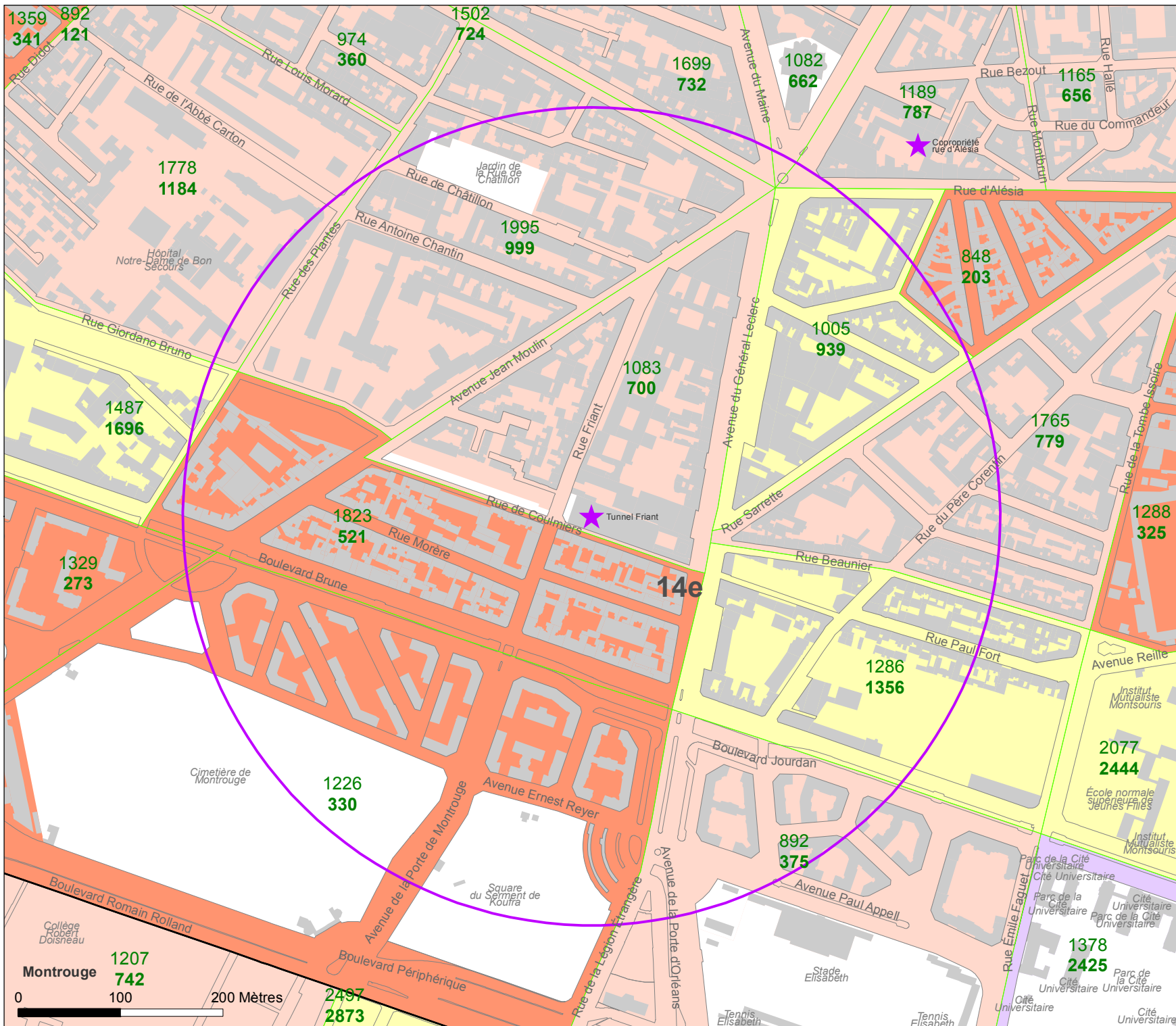
- espace vert
- cimetière
- infrastructure de transport
- équipement
- parcelle

- distance de 400m

Source: APUR-HBS - 2015







# DOMINANTE EMPLOI / HABITAT

Actifs résidents 2010  
Emploi salarié 2009

Tunnel Friant

## Dominante "emploi salarié"

- plus de 3 emplois pour 1 résident
- de 1,5 à 3 emplois pour 1 résident

## Dominante "actifs résidents de 15 à 64 ans"

- plus de 3 résidents pour 1 emploi
- de 1,5 à 3 résidents pour 1 emploi

## Occupation mixte

- pas de dominante

Les emprises des principaux espaces verts, apparaissent en blanc.

1723 nombre d'actifs résidents de 15-64 ans

10750 nombre d'emplois salariés

distance de 400m

Sources: Recensement de la Population (INSEE) - 2010, CLAP, traitement APUR-2009



1359 892  
341 121

1778 1184

1487 1696

1329 273

1207 742

0 100 200 Mètres

974 360

1502 724

1699 732

1082 662

1189 787

1165 656

1995 999

1083 700

1005 939

1823 521

1226 330

1286 1356

892 375

2497 2873

1082 662

1189 787

1165 656

848 203

1005 939

1765 779

1288 325

1286 1356

2077 2444

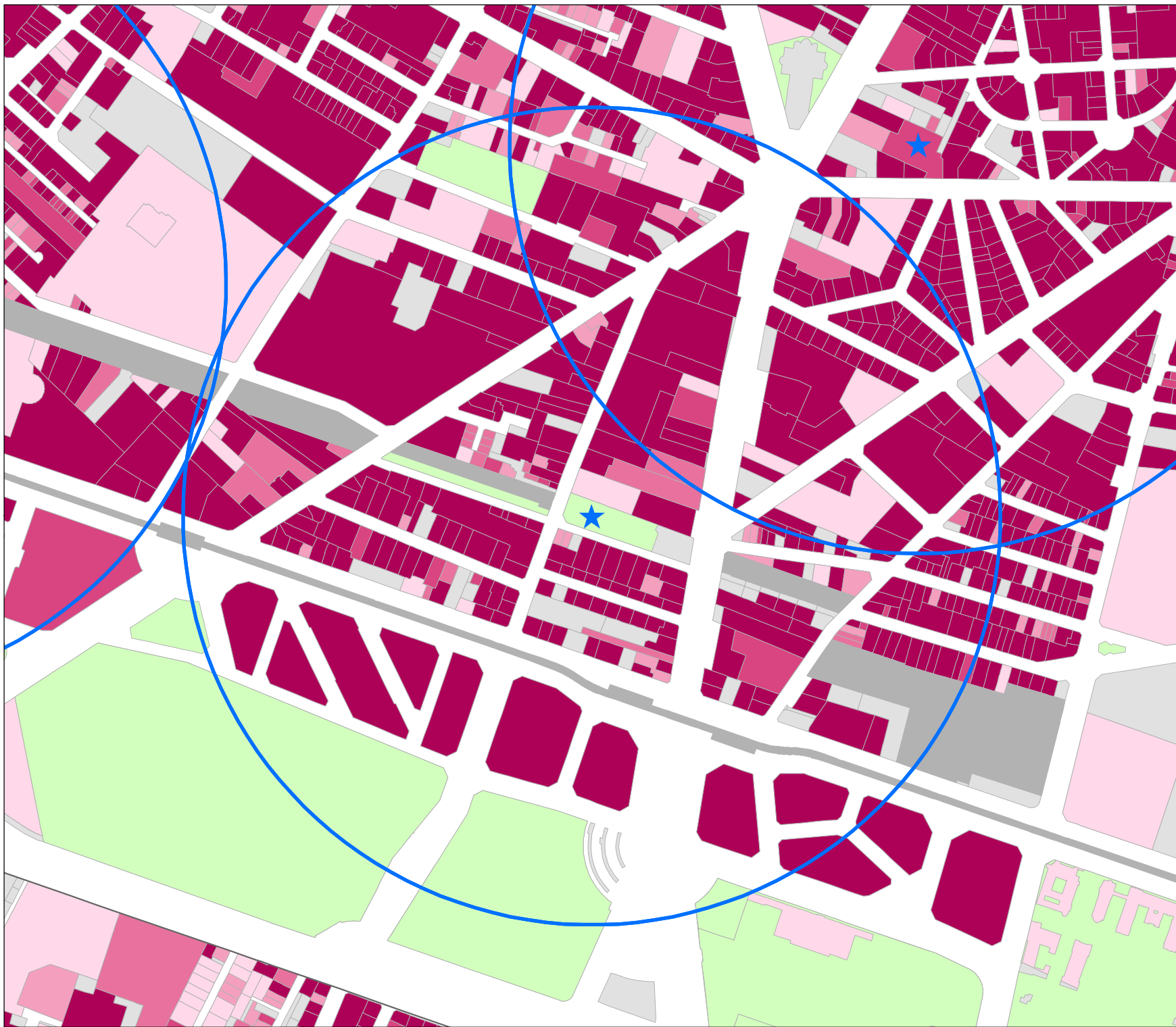
1378 2425

1288 325

1286 1356

2077 2444

1378 2425





### Tunnel Friant

Rue de Coulmiers

Densité de logements :  
Nombre de logements /  
Surface en hectare

- moins de 50
- de 50 à 100
- de 100 à 150
- de 150 à 200
- plus de 200
- Espace vert, cimetière
- Aire de stockage, voie ferrée ...

 distance de 400m

0 50 100 Mètres  


Source : MAJIC DGFIP 2013-2016,  
BD Parcellaire® ©IGN2013



# HAUTEUR DE LA VÉGÉTATION


Tunnel Friant




Copropriété  
rue d'Alsésia


Tunnel Friant

Hauteurs de végétation :

 moins de 1m

 de 1 à 10m

 plus de 10m

 distance de 400m

0 90 m

Sources : APUR,  
Image proche-infrarouge,  
MNE - MNT - 2015 (c) Aérodata



# THERMOGRAPHIE D'ÉTÉ 2010

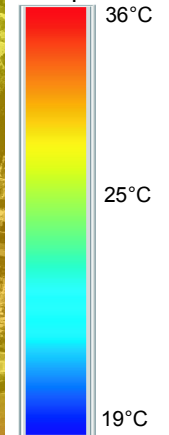
Tunnel Friant




Copropriété  
rue d'Alésia

Tunnel Friant

Températures :



★ distance de 400m

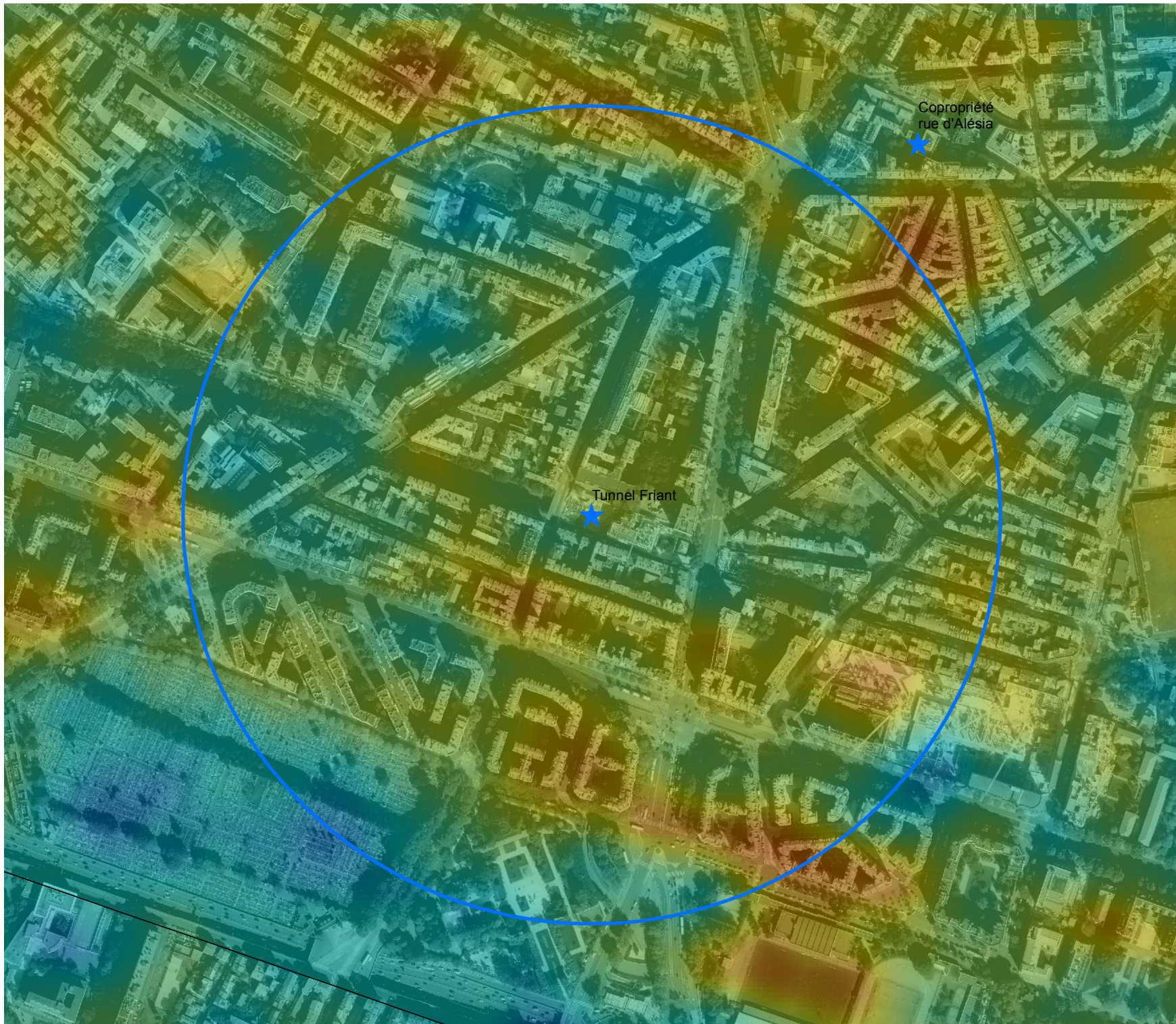


Sources : APUR,  
thermographie LANDSAT - août 2010 ,  
photo aérienne 2015 (c) Aérodata



# THERMOGRAPHIE D'HIVER 2012


Tunnel Friant





Copropriété  
rue d'Alésia

Tunnel Friant

Températures :



 distance de 400m



Sources : APUR,  
thermographie LANDSAT - Janvier 2012 ,  
photo aérienne 2015 (c) Aérodata

