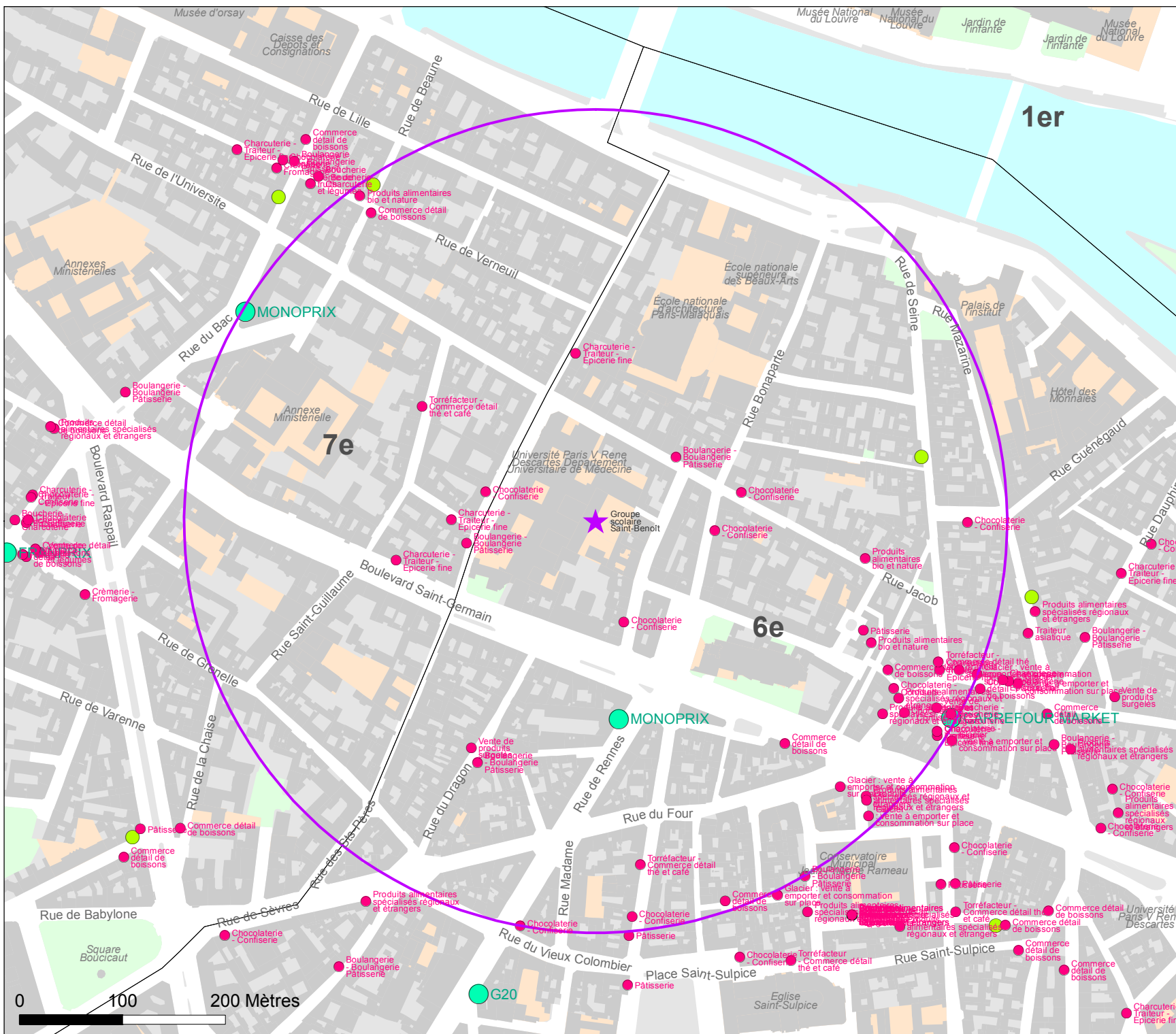


LES COMMERCES DE BOUCHE 2014

Groupe scolaire Saint-Benoît



- supermarché
- supérette
- commerce alimentaire de détail

- espace vert cimetière
- infrastructure de transport
- équipement
- bâti

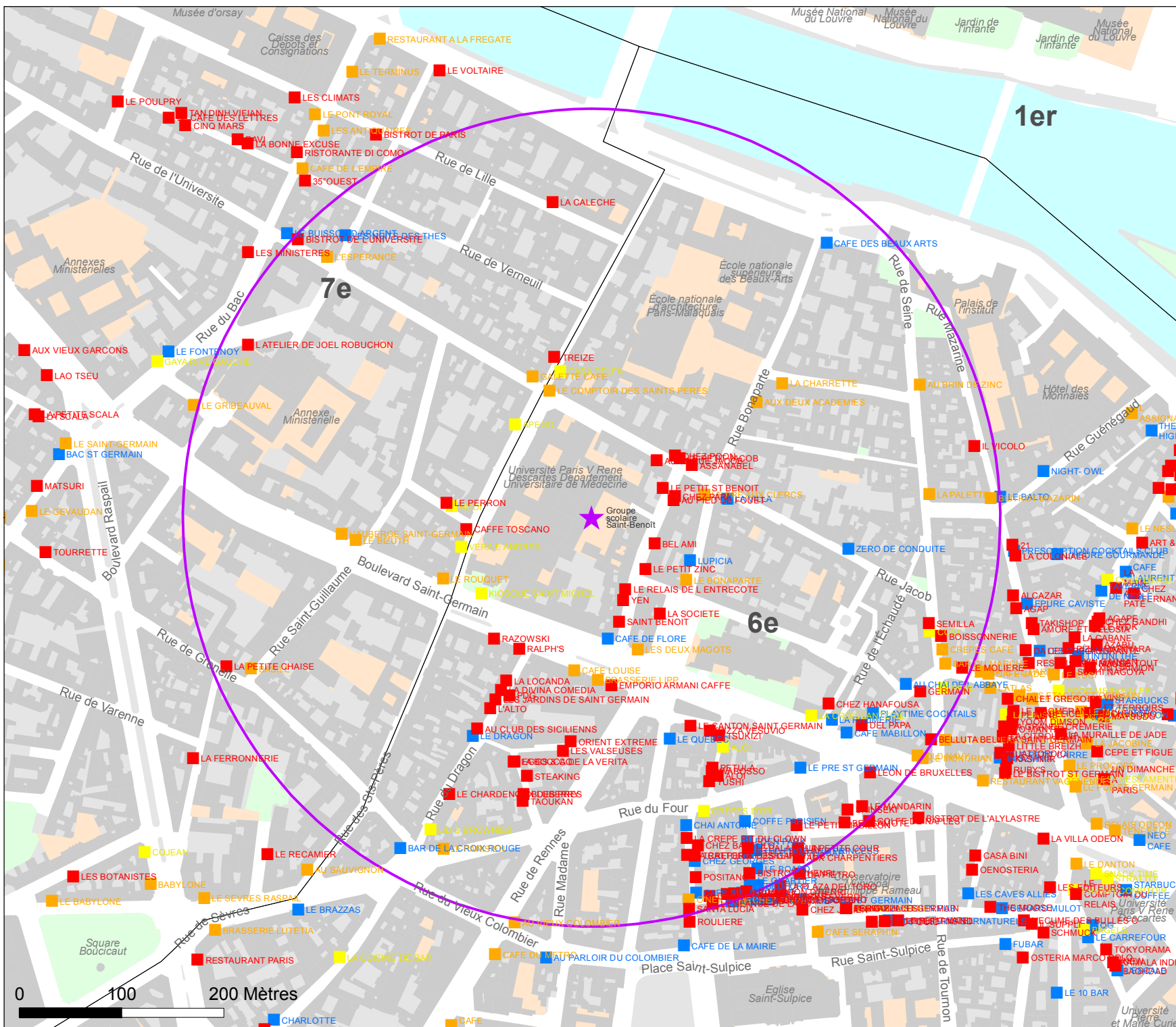
★ distance de 400m



Source: BDCOM - 2014

LES CAFES ET RESTAURANTS 2014

Groupe scolaire Saint-Benoît



- restaurant traditionnel
- brasserie
- restauration rapide
- salon de thé, bar, café (avec ou sans tabac)

- espace vert
- cimetière
- infrastructure de transport
- équipement
- bâti

★ distance de 400m

0 100 200 Mètres

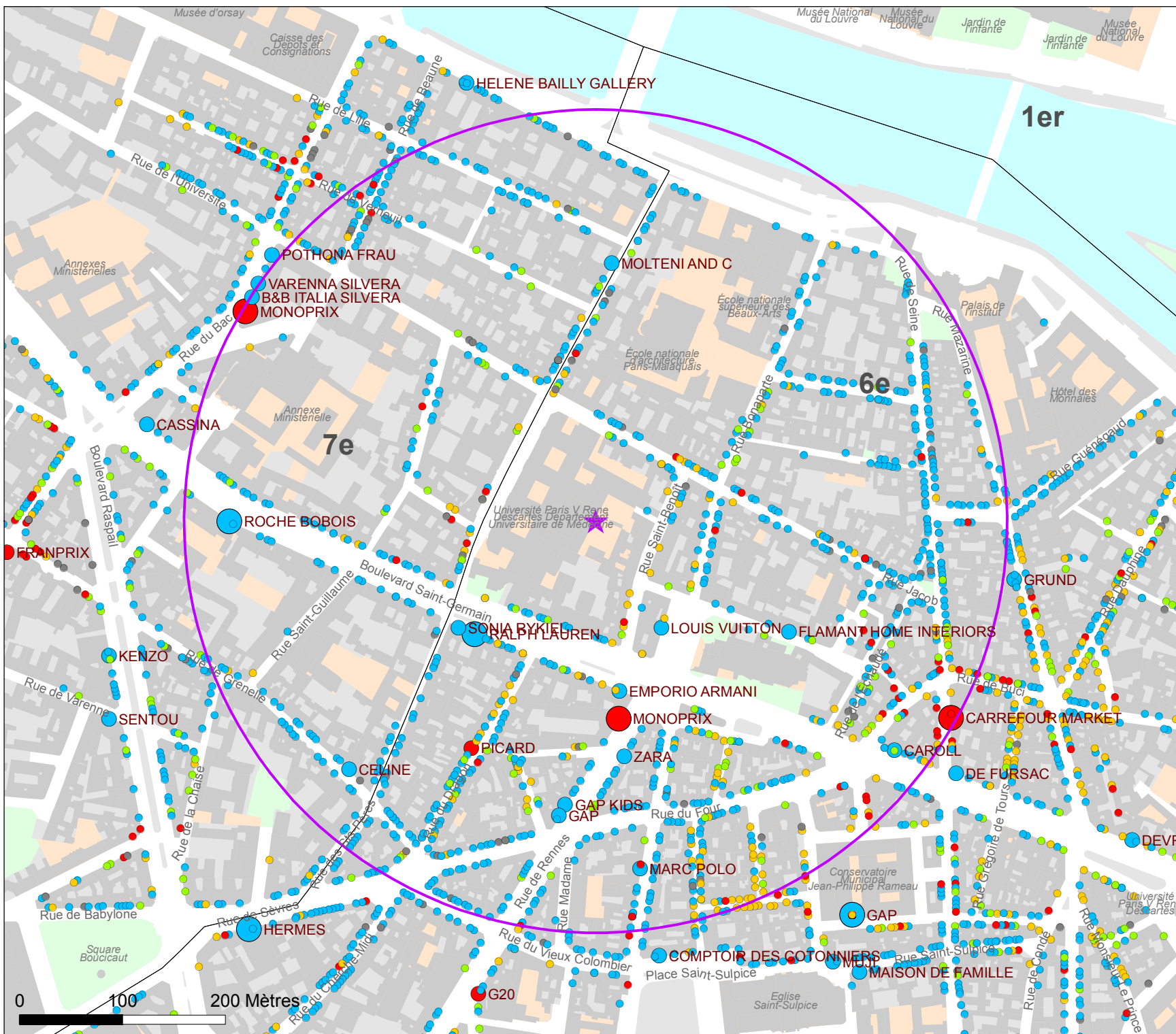
Source: BDCOM - 2014



EQUIPEMENT COMMERCIAL

2014

Groupe scolaire Saint-Benoît



Type de commerce

- alimentaire
- non alimentaire
- café, restaurant
- service, agence
- vacant, en travaux

Surface du commerce (pour les commerces alimentaires et non-alimentaires uniquement)

- plus de 1.000 m²
- de 300 à 1.000 m²
- moins de 300 m²

- espace vert
- cimetière
- infrastructure de transport
- équipement
- bâti

- distance de 400m

Source: BDCOM - 2014



LES BUREAUX DE PLUS DE 1.000 m² 2015

Groupe scolaire Saint-Benoît

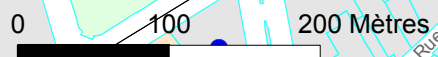
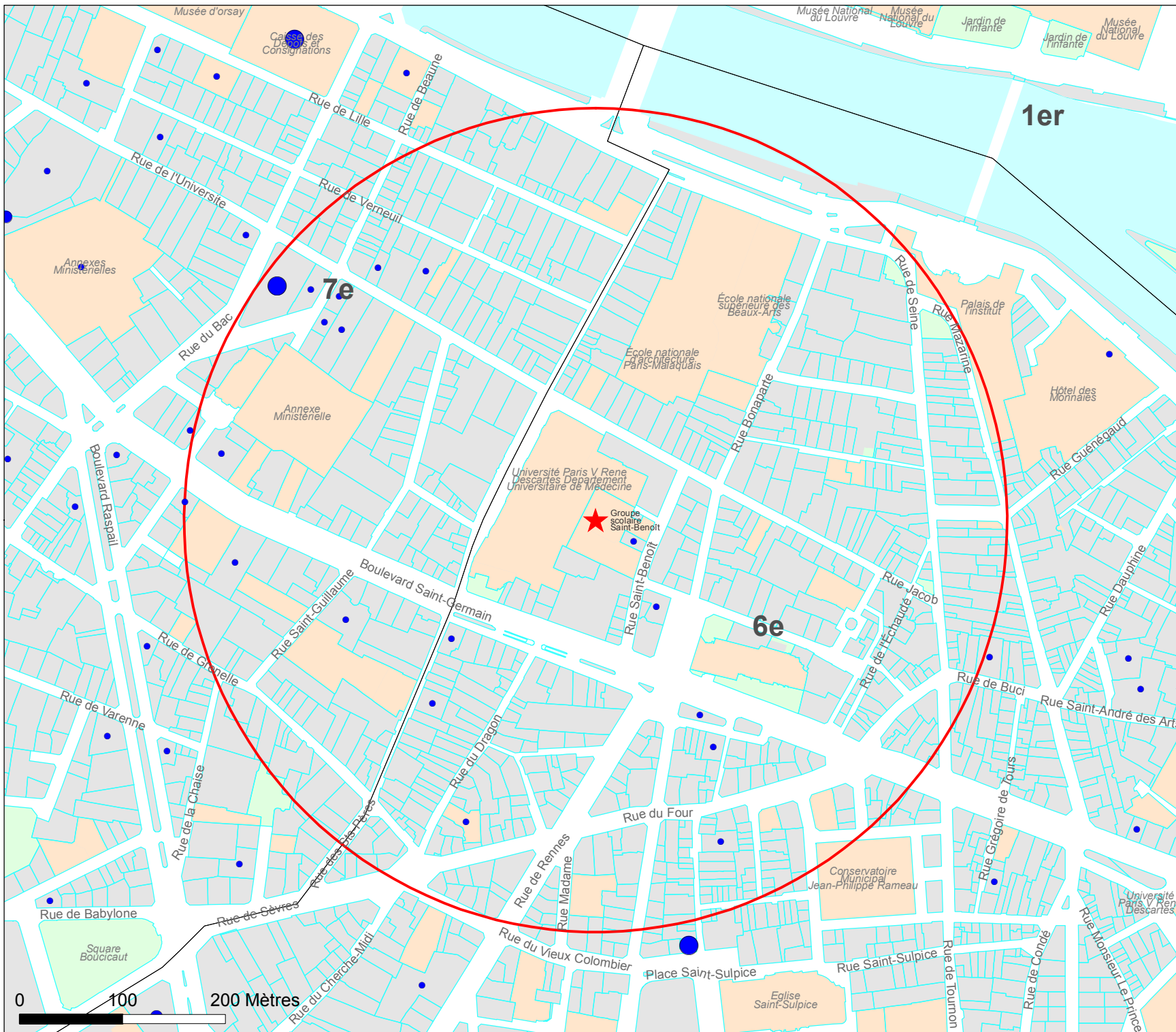
Surface de bureaux

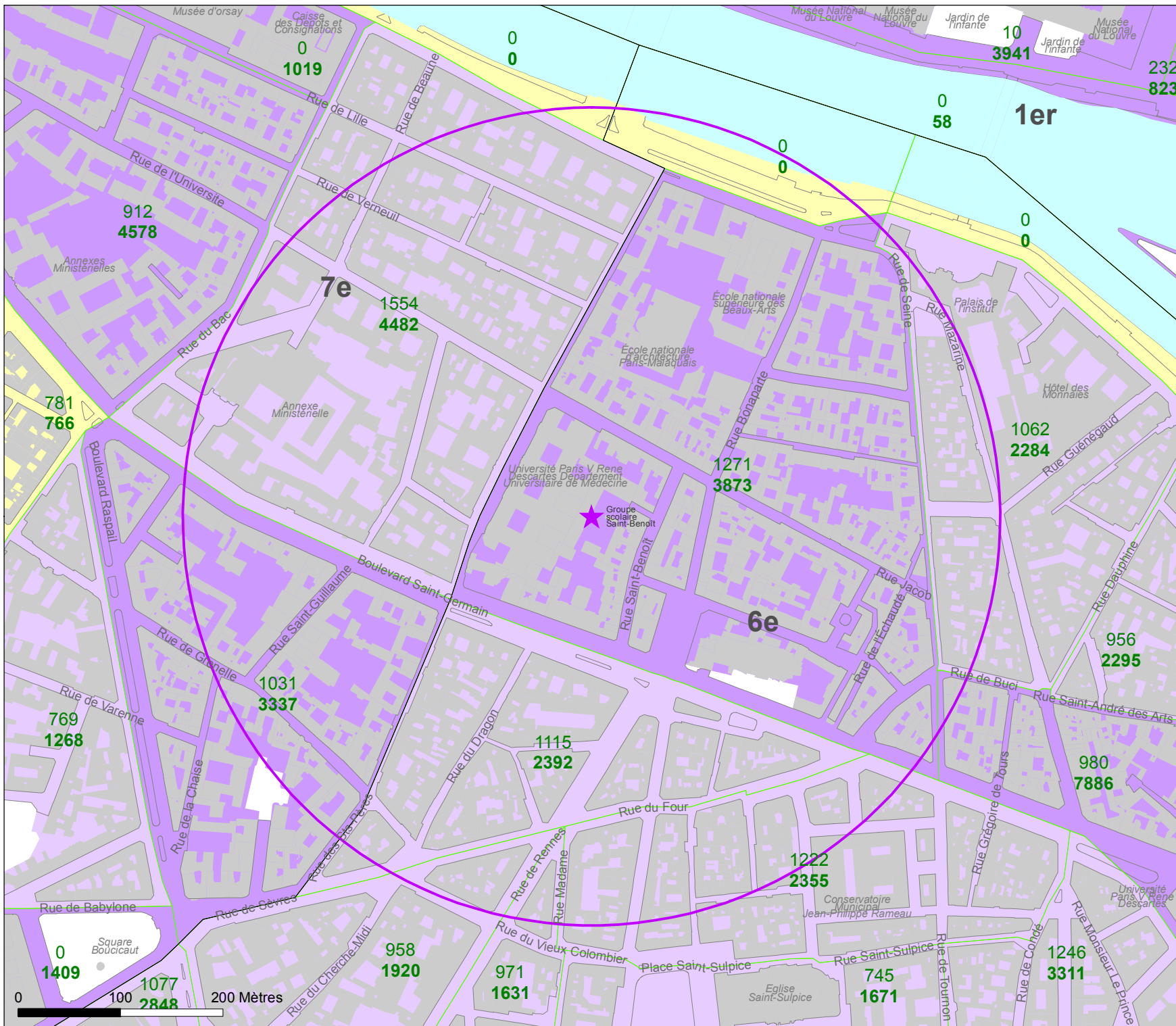
- plus de 50.000 m²
- de 10.000 à 50.000 m²
- de 5.000 à 10.000 m²
- de 1.000 à 5.000 m²

- espace vert
- cimetière
- infrastructure de transport
- équipement
- parcelle

- distance de 400m

Source: APUR-HBS - 2015





DOMINANTE EMPLOI / HABITAT

Actifs résidents 2010
 Emploi salarié 2009
 Groupe scolaire Saint-Benoît

Dominante "emploi salarié"

- plus de 3 emplois pour 1 résident
- de 1,5 à 3 emplois pour 1 résident

Dominante "actifs résidents de 15 à 64 ans"

- plus de 3 résidents pour 1 emploi
- de 1,5 à 3 résidents pour 1 emploi

Occupation mixte

- pas de dominante

Les emprises des principaux espaces verts, apparaissent en blanc.

1723 nombre d'actifs résidents de 15-64 ans

10750 nombre d'emplois salariés

distance de 400m

Sources: Recensement de la Population (INSEE) - 2010, CLAP, traitement APUR-2009




Groupe scolaire Saint-Benoît


18 rue Saint Benoît

Densité de logements :
Nombre de logements /
Surface en hectare

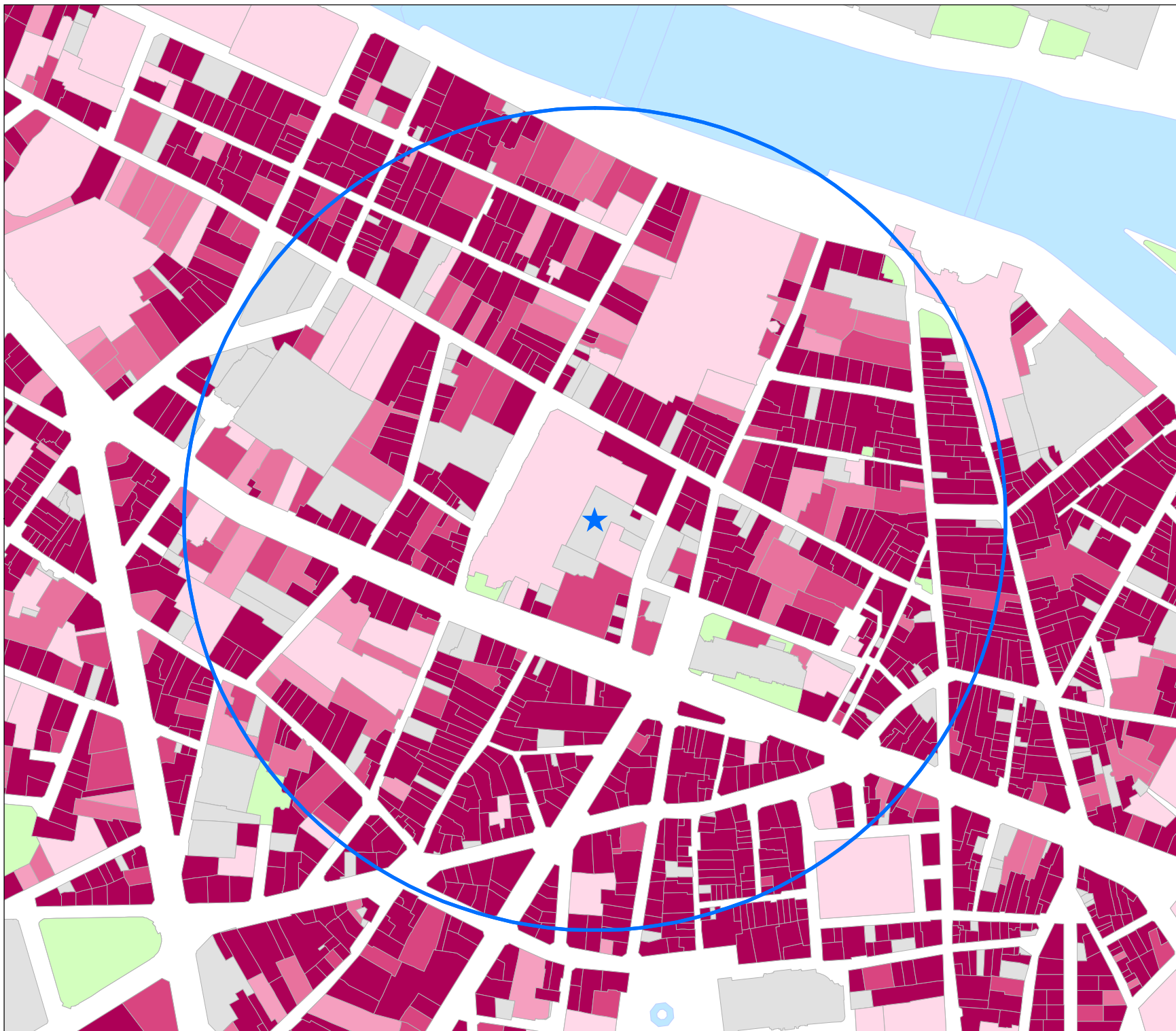
- moins de 50
- de 50 à 100
- de 100 à 150
- de 150 à 200
- plus de 200
- Espace vert, cimetière
- Aire de stockage, voie ferrée ...

 distance de 400m

0 50 100 Mètres




Source : MAJIC DGFIP 2013-2016,
BD Parcellaire® ©IGN2013




HAUTEUR DE LA VÉGÉTATION


Groupe scolaire Saint-Benoît

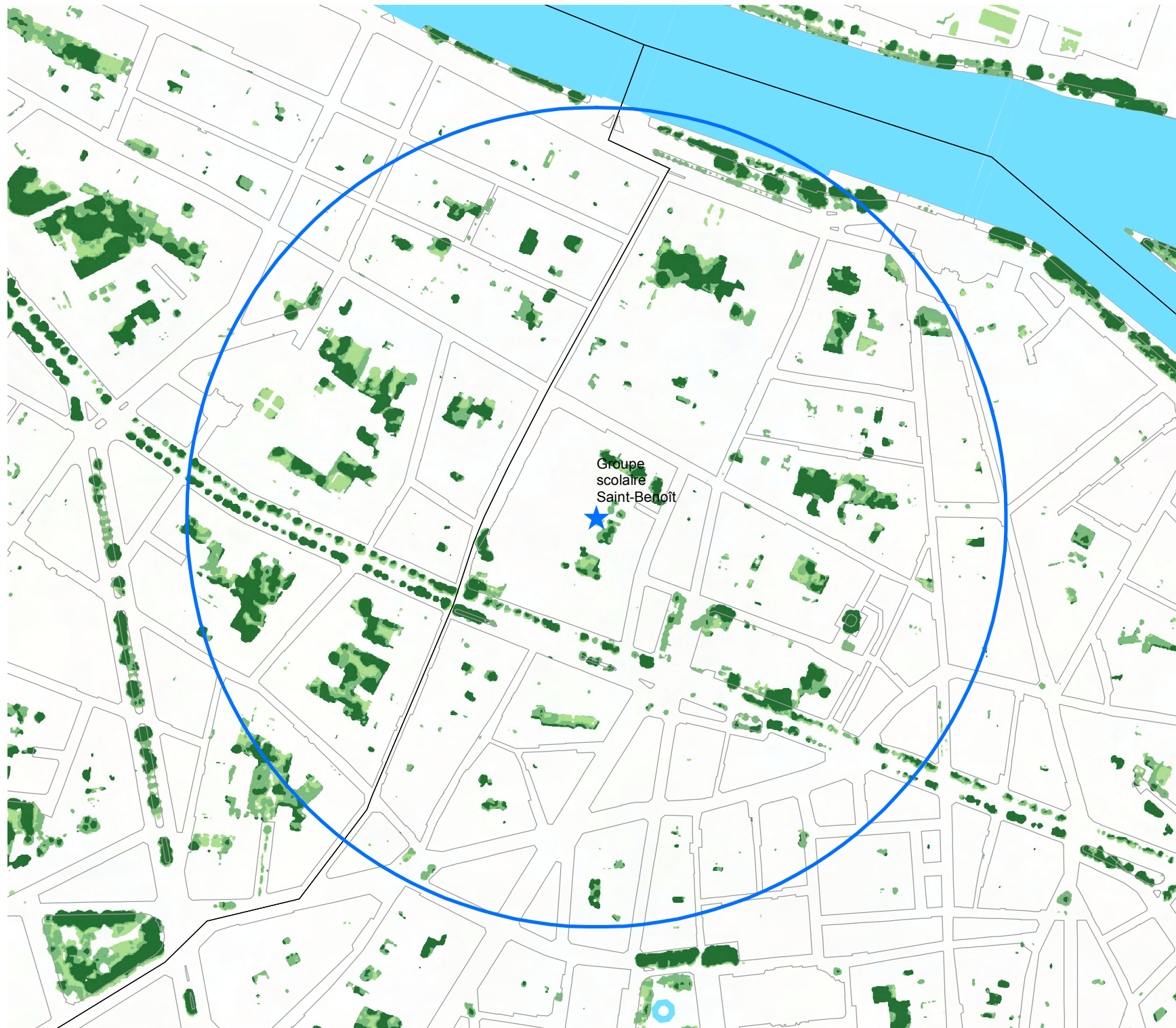
Hauteurs de végétation :

 moins de 1m

 de 1 à 10m

 plus de 10m

 distance de 400m



Groupe scolaire Saint-Benoît



0 90 m

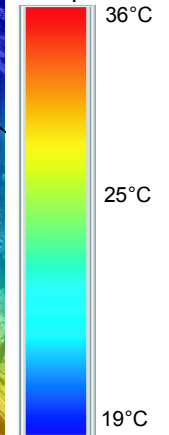
Sources : APUR,
Image proche-infrarouge,
MNE - MNT - 2015 (c) Aérodata


THERMOGRAPHIE D'ÉTÉ 2010

Groupe scolaire Saint-Benoît



Températures :



 distance de 400m

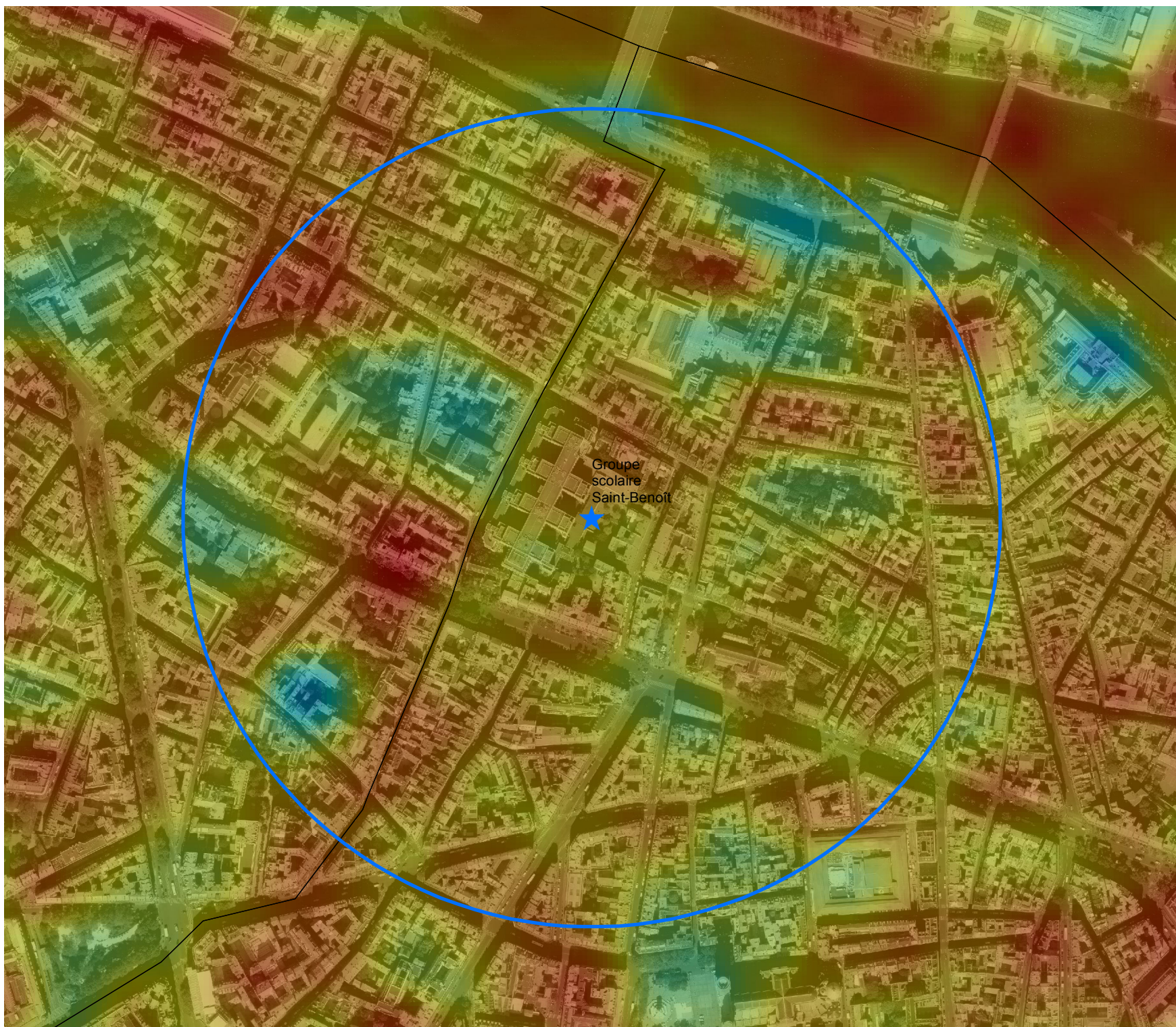
0 90 m



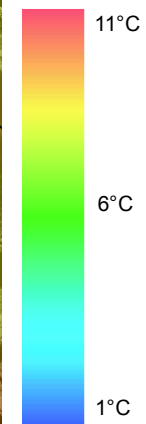
Sources : APUR,
thermographie LANDSAT - août 2010 ,
photo aérienne 2015 (c) Aérodata


THERMOGRAPHIE D'HIVER 2012

Groupe scolaire Saint-Benoît



Températures :



 distance de 400m

0 90 m



Sources : APUR,
thermographie LANDSAT - Janvier 2012 ,
photo aérienne 2015 (c) Aérodata