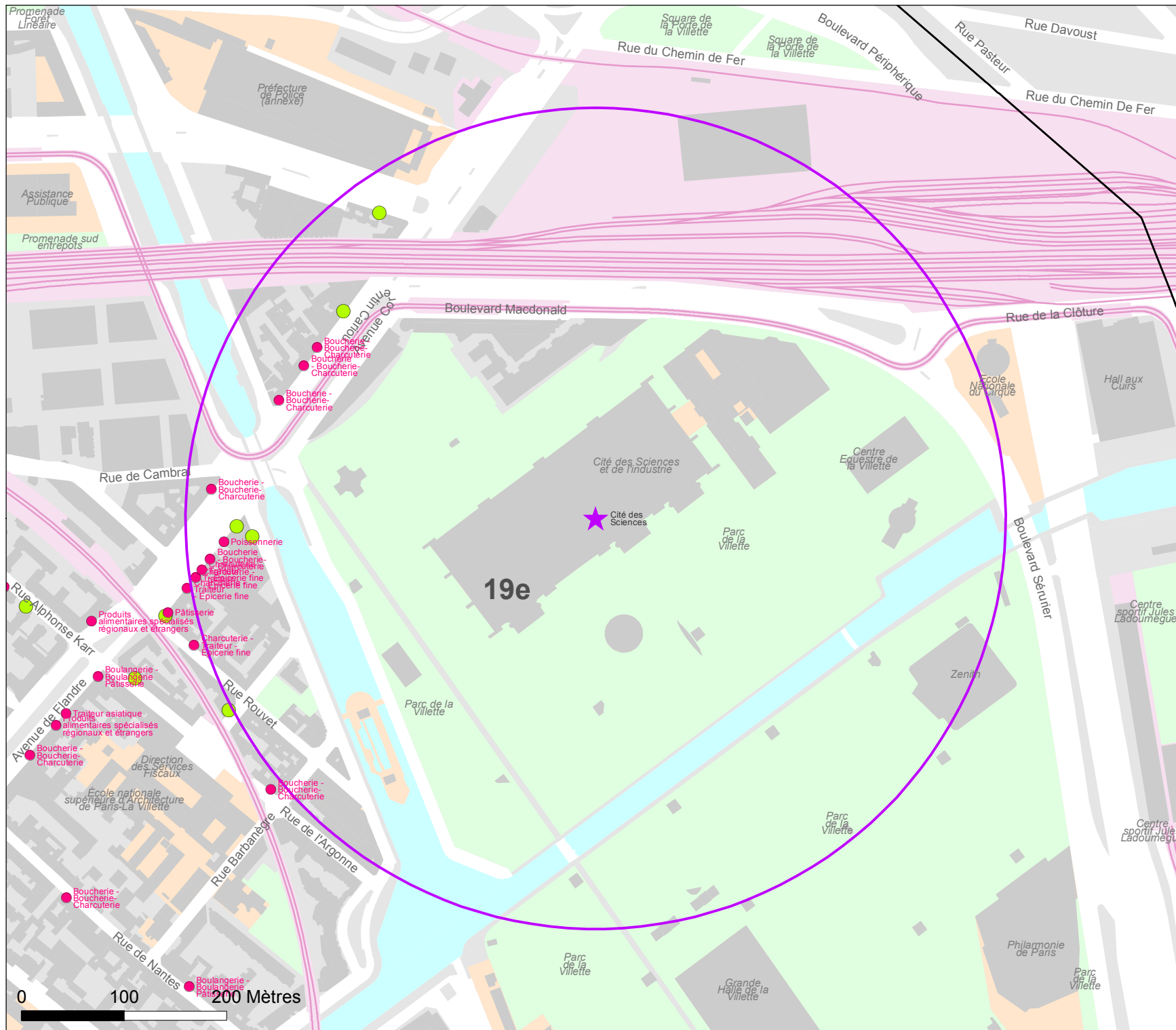


LES COMMERCES DE BOUCHE

2014

Cité des Sciences



- supermarché
- supérette
- commerce alimentaire de détail

- espace vert
- cimetière
- infrastructure de transport
- équipement
- bâti

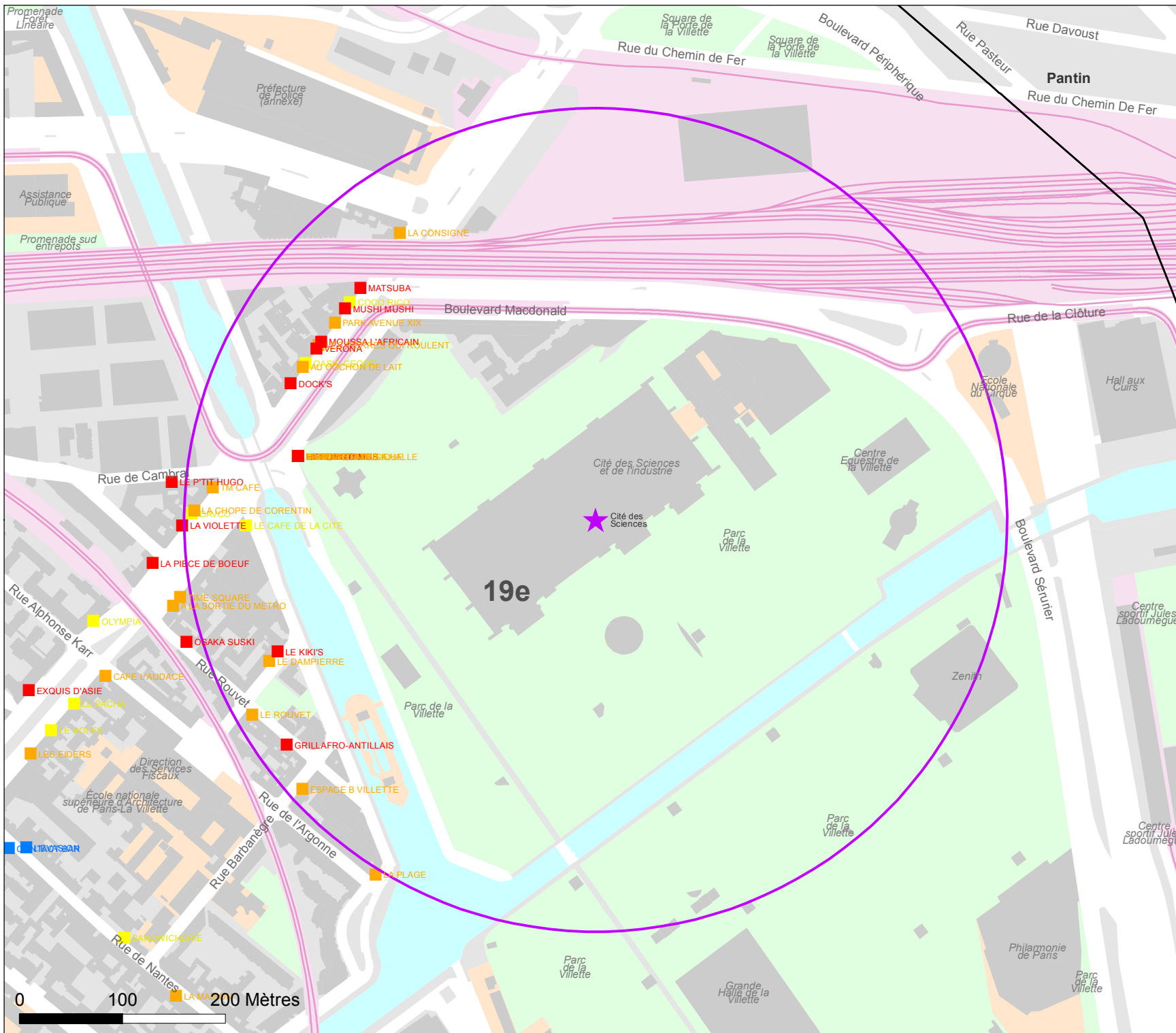
- ★ distance de 400m

0 100 200 Mètres

Source: BDCOM - 2014

LES CAFES ET RESTAURANTS 2014

Cité des Sciences



- restaurant traditionnel
- brasserie
- restauration rapide
- salon de thé, bar,
- café (avec ou sans tabac)

- espace vert
- cimetière
- infrastructure de transport
- équipement
- bâti

★ distance de 400m

0 100 200 Mètres

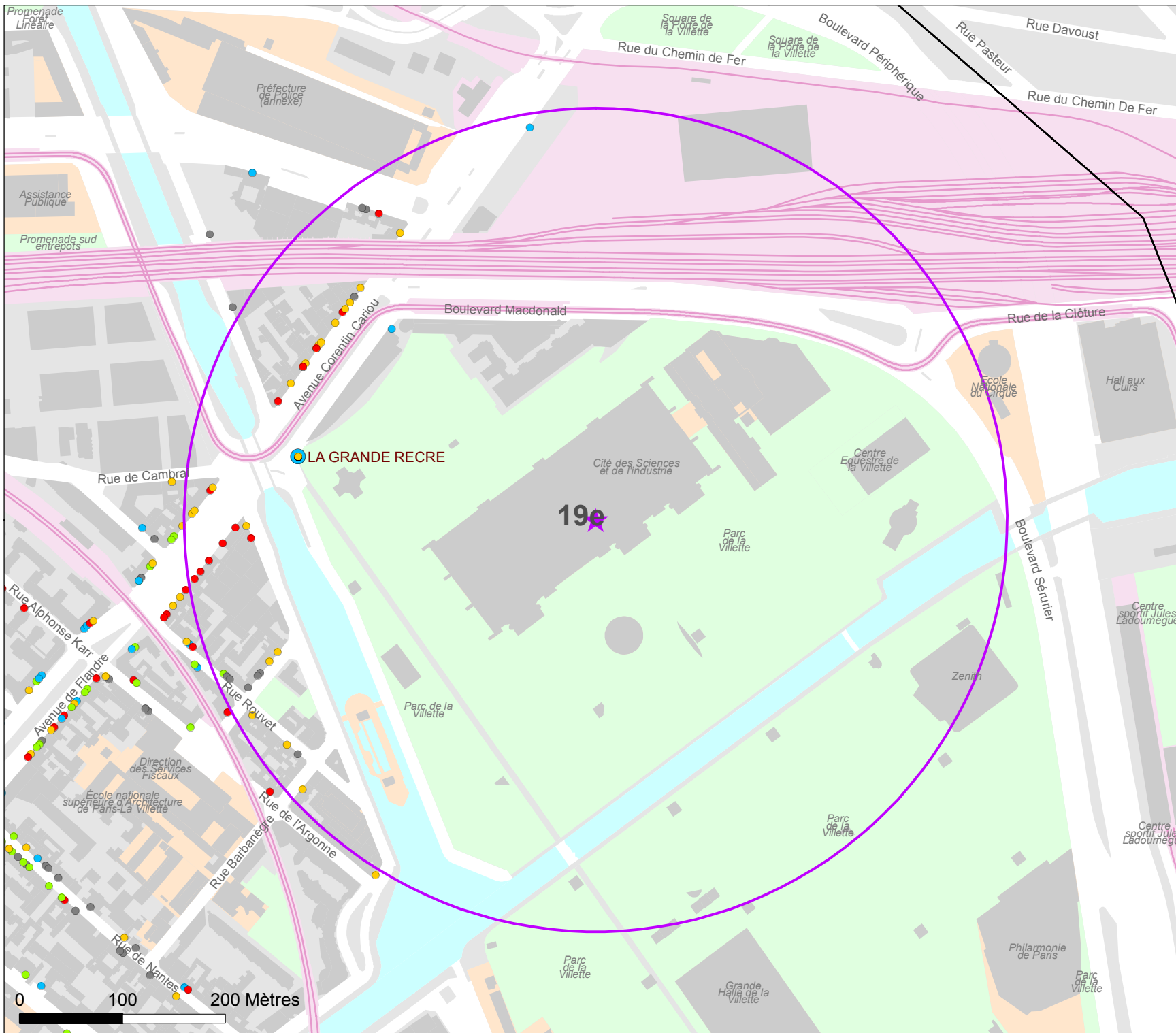
Source: BDCOM - 2014



EQUIPEMENT COMMERCIAL

2014

Cité des Sciences



Type de commerce

- alimentaire
- non alimentaire
- café, restaurant
- service, agence
- vacant, en travaux

Surface du commerce *(pour les commerces alimentaires et non-alimentaires uniquement)*

- plus de 1.000 m²
- de 300 à 1.000 m²
- moins de 300 m²

- espace vert cimetière
- infrastructure de transport
- équipement
- bâti

- * distance de 400m

Source: BDCOM - 2014

LES BUREAUX DE PLUS DE 1.000 m² 2015

Cité des Sciences

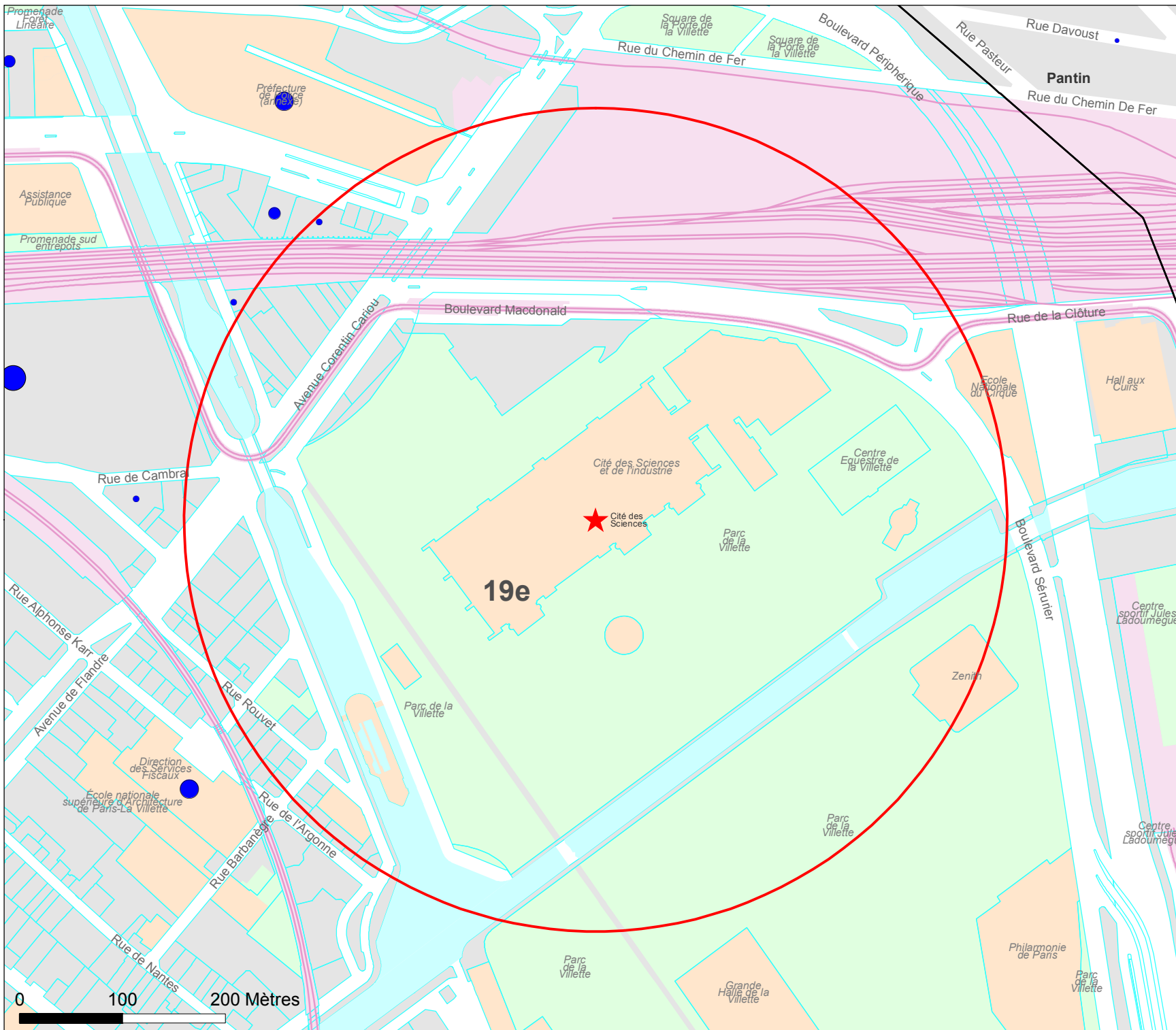
Surface de bureaux

- plus de 50.000 m²
- de 10.000 à 50.000 m²
- de 5.000 à 10.000 m²
- de 1.000 à 5.000 m²

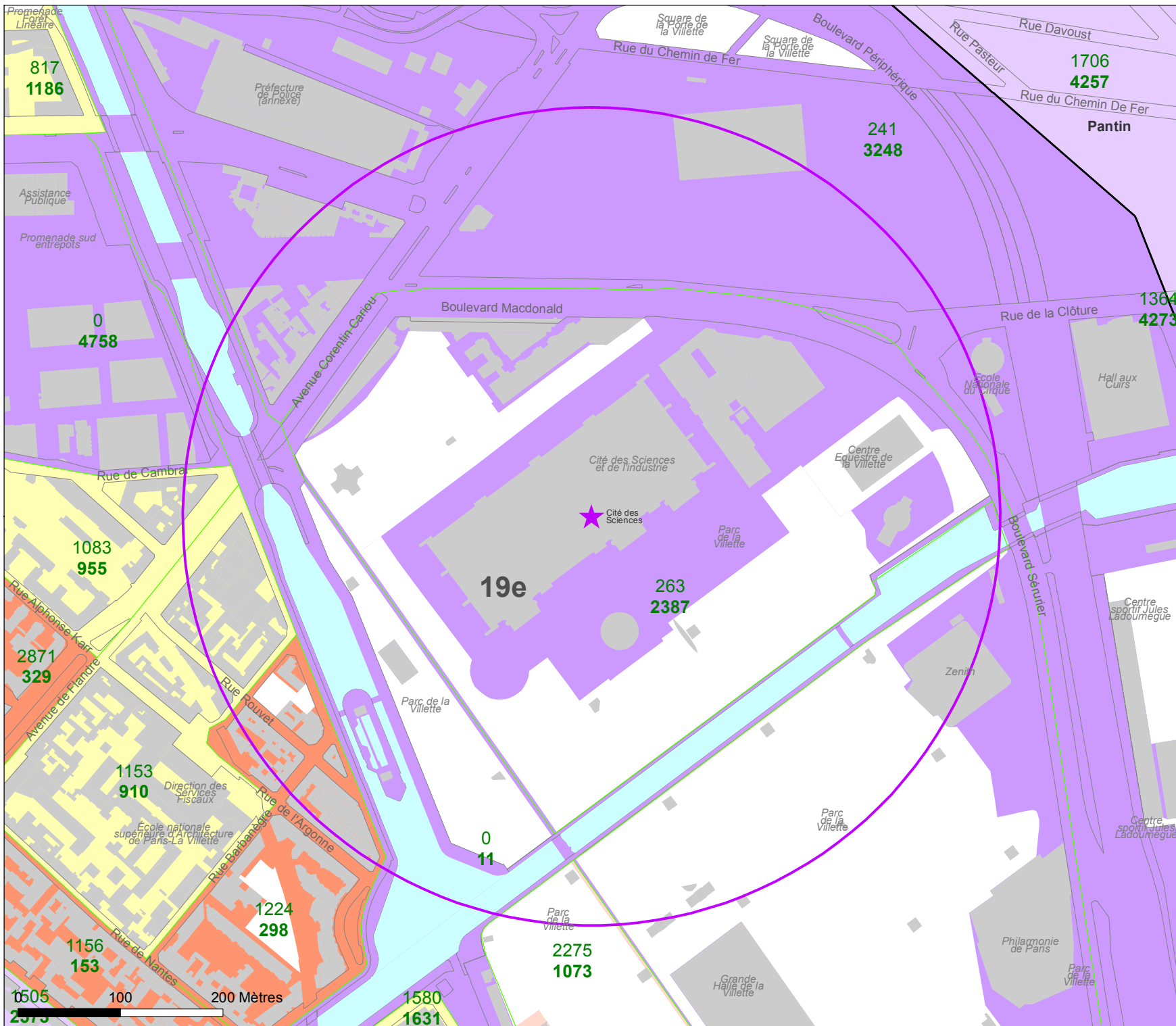
- espace vert
- cimetière
- infrastructure de transport
- équipement
- parcelle

- ★ distance de 400m

Source: APUR-HBS - 2015



19e



DOMINANTE EMPLOI / HABITAT

**Actifs résidents 2010
Emploi salarié 2009**
Cité des Sciences

Dominante "emploi salarié"

- plus de 3 emplois pour 1 résident
- de 1,5 à 3 emplois pour 1 résident

Dominante "actifs résidents de 15 à 64 ans"

- plus de 3 résidents pour 1 emploi
- de 1,5 à 3 résidents pour 1 emploi

Occupation mixte

- pas de dominante

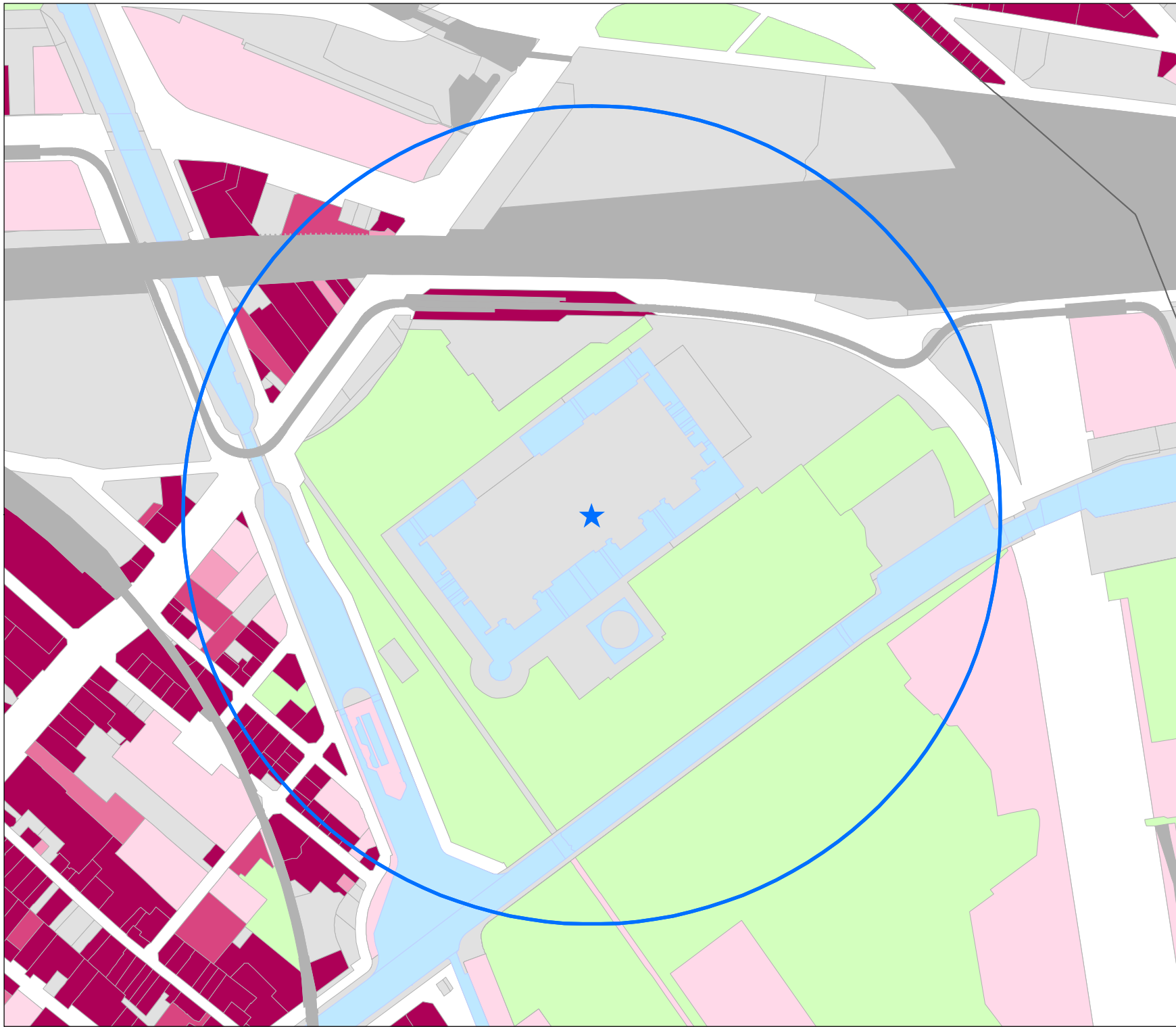
Les emprises des principaux espaces verts, apparaissent en blanc.

1723 nombre d'actifs résidents de 15-64 ans

10750 nombre d'emplois salariés

distance de 400m







Sources: Recensement de la Population (INSEE) - 2010, CLAP, traitement APUR-2009





Cité des Sciences

30 avenue Corentin Cariou

Densité de logements :
Nombre de logements /
Surface en hectare

-  moins de 50
-  de 50 à 100
-  de 100 à 150
-  de 150 à 200
-  plus de 200
-  Espace vert, cimetière
-  Aire de stockage, voie ferrée ...

 distance de 400m


0 50 100 Mètres


Source : MAJIC DGFIP 2013-2016,
BD Parcellaire® ©IGN2013


HAUTEUR DE LA VÉGÉTATION


Cité des Sciences

Hauteurs de végétation :

 moins de 1m

 de 1 à 10m

 plus de 10m

 distance de 400m



Cité des Sciences

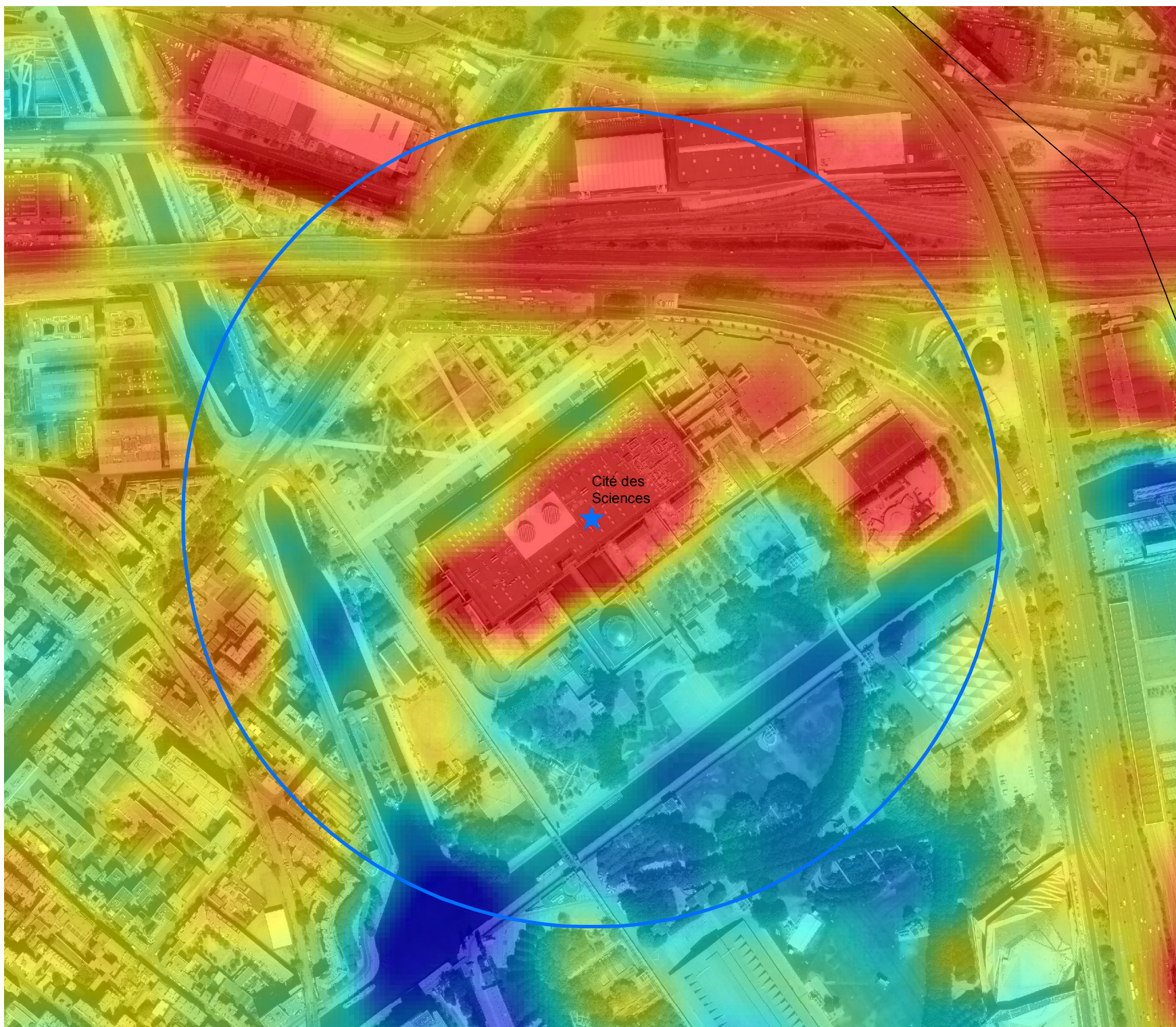


0 90 m

Sources : APUR,
Image proche-infrarouge,
MNE - MNT - 2015 (c) Aérodata


THERMOGRAPHIE D'ÉTÉ 2010


Cité des Sciences



Températures :



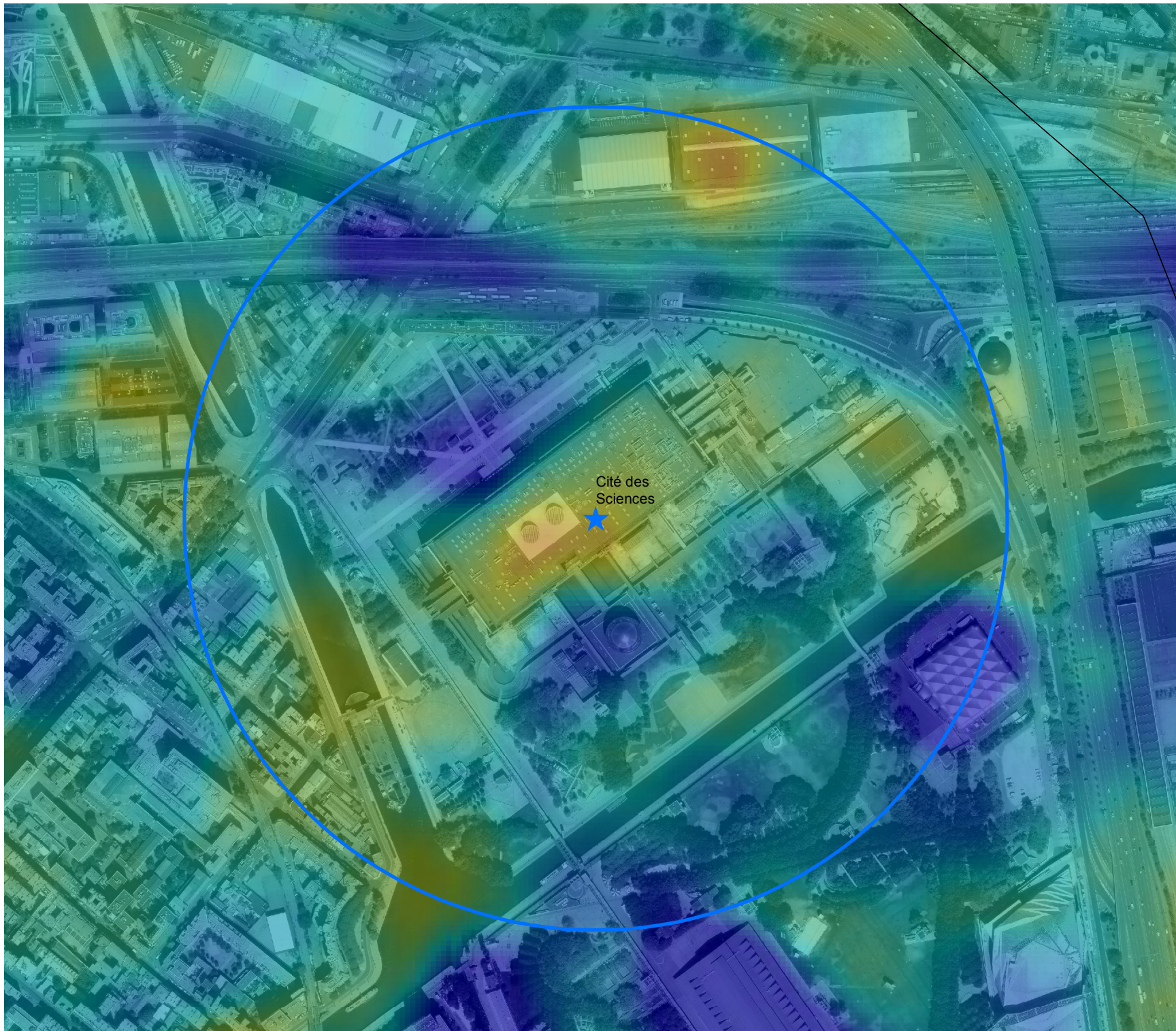
 distance de 400m



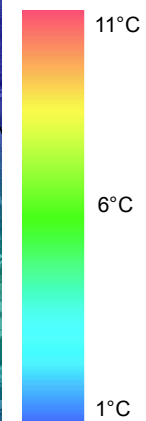
Sources : APUR, thermographie LANDSAT - août 2010, photo aérienne 2015 (c) Aérodata


THERMOGRAPHIE D'HIVER 2012

Cité des Sciences



Températures :



 distance de 400m

0 90 m



Sources : APUR,
thermographie LANDSAT - Janvier 2012 ,
photo aérienne 2015 (c) Aérodata